Pozdlĝny profil stky DB

MIERKA 1:1000 / 1:100


ĐZEMIE
POVRCH ĐZEMIA
ULICA
VZDIALENOSş ĠĆCHT
NĆZVY ĠĆCHT
1
2
3
4
5
6
7
2,50
5,15
10.69
11.05
46.64
52.00
PĻS
ĝ1a
ĝ1b
ĝ1
ĝ2
ĝ3
DB-a
VĪtlak
PREĻERPĆVACIA STANICA VIĠ8OV
PODCHOD POD ODVOD. KANÁLOM
obetónovanie 0,8 x 0,8 m - DL. 7,0 m
jestv. vodovod
jestv. el. vedenie vzduġn®
TERĘN 126,64
VħTLAK z PĻS 125,14
STOKA DB 122,90
DNO PĻS 121,16
HŋBKA VħKOPU
3.89
3.88
3.73
2.83
2.91
3.93
3.93
4.05
3.86
3.91
4.01
4.12
Kč TA DNA POTRUBIA
122.90
122.91
122.92
122.94
122.95
123.04
123.09
123.19
123.26
123.31
Kč TA TERĘNU
126.64
126.64
126.50
125.62
125.71
126.73
126.94
126.80
126.95
127.12
127.28
POROVNĆVACIA ROVINA
113.00
STANIĻENIE [Km],[m]
0.0
0.1
2.50
7,65
9.20
9.80
11.00
12.50
13.40
14.69
16.70
17.90
18.80
21.50
22.30
25.74
27.60
38.30
59.00
72.38
83.20
SKLON [promile] - DLĢKA [m]
DN [mm] - MATERIĆL - DLĢKA [m]
KAPACITA [l/s] - RħCHLOSş [m/s] (dle: Colebrook)
3‰-7,65m

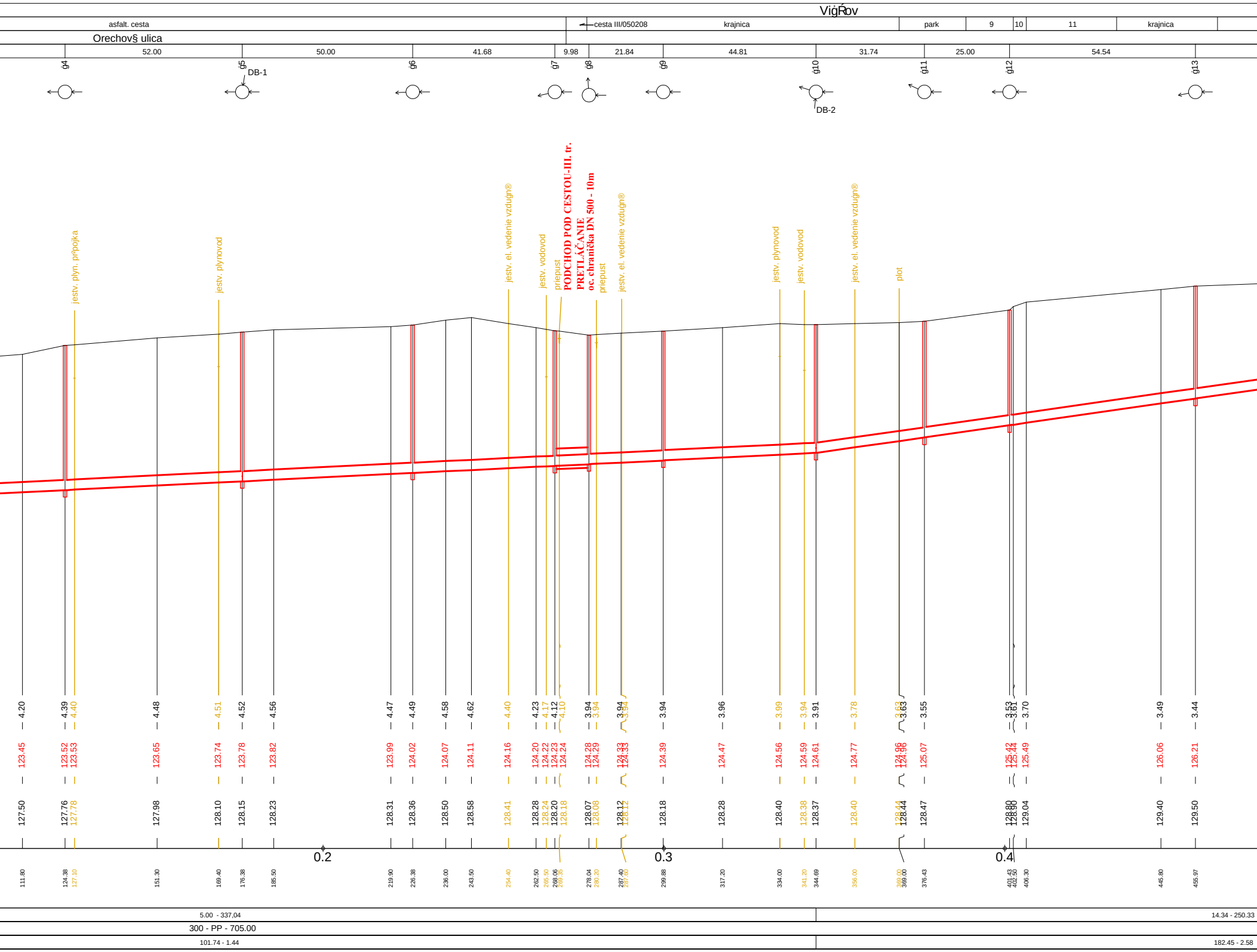
VigŔov
asfalt. cesta
cesta III/050208
krajnica
park
9
10
11
krajnica
Orechov§ ulica
52.00
50.00
41.68
9.98
21.84
44.81
31.74
25.00
54.54
ġ4
ġ5
DB-1
ġ6
ġ7
ġ8
ġ9
ġ10
DB-2
ġ11
ġ12
ġ13
jestv. plyn. pr²pojka
jestv. plynovod
jestv. el. vedenie vzduġn®
jestv. vodovod
priepust
PODCHOD POD CESTOU-III. tr.
PRETLÁČANIE
oc. chránička DN 500 - 10m
priepust
jestv. el. vedenie vzduġn®
jestv. plynovod
jestv. vodovod
jestv. el. vedenie vzduġn®
plot
4.20
4.39
4.40
4.48
4.51
4.52
4.56
4.47
4.49
4.58
4.62
4.40
4.23
4.17
4.12
4.10
3.94
3.94
3.94
3.94
3.94
3.96
3.99
3.94
3.91
3.78
3.63
3.63
3.55
3.53
3.61
3.70
3.49
3.44
123.45
123.52
123.53
123.65
123.74
123.78
123.82
123.99
124.02
124.07
124.11
124.16
124.20
124.22
124.23
124.24
124.28
124.29
124.33
124.33
124.39
124.47
124.56
124.59
124.61
124.77
124.96
124.96
125.07
125.42
125.44
125.49
126.06
126.21
127.50
127.76
127.78
127.98
128.10
128.15
128.23
128.31
128.36
128.50
128.58
128.41
128.28
128.24
128.20
128.18
128.07
128.08
128.12
128.12
128.18
128.28
128.40
128.38
128.37
128.40
128.44
128.44
128.47
128.80
128.90
129.04
129.40
129.50
0.2
0.3
0.4
111.80
124.38
127.10
151.30
169.40
176.38
185.50
219.90
226.38
236.00
243.50
254.40
262.50
265.50
268.06
269.35
278.04
280.20
287.40
287.60
299.88
317.20
334.00
341.20
344.69
356.00
369.00
369.00
376.43
401.43
402.50
406.30
445.80
455.97
5.00 - 337,04
14.34 - 250.33
300 - PP - 705.00
101.74 - 1.44
182.45 - 2.58

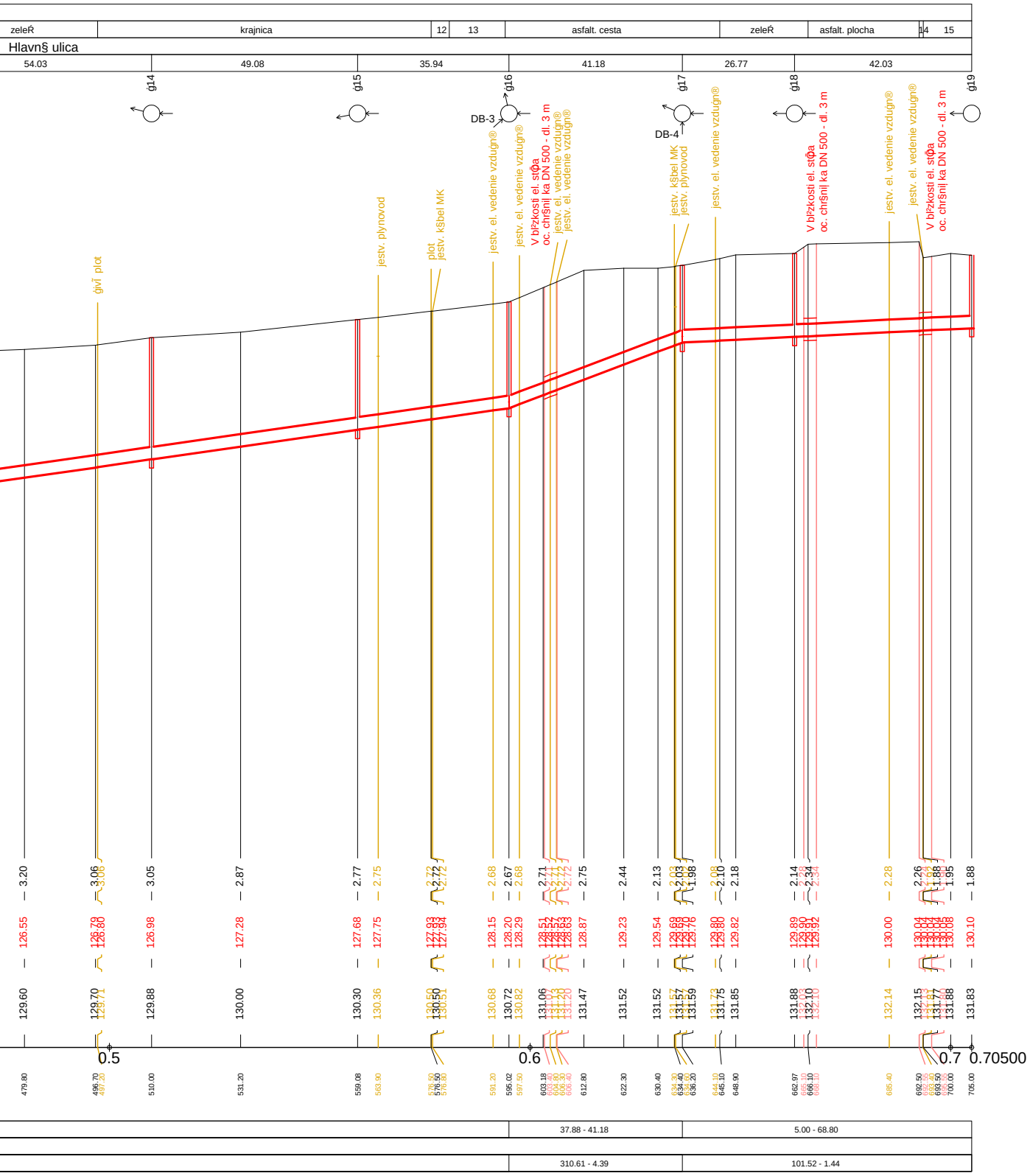
zeleŔ
krajnica
12
13
asfalt. cesta
zeleŔ
asfalt. plocha
14
15
Hlavn§ ulica
54.03
49.08
35.94
41.18
26.77
42.03
ǵ14
ǵ15
ǵ16
ǵ17
ǵ18
ǵ19
DB-3
DB-4
ǵivĨ plot
jestv. plynovod
plot
jestv. kǎbel MK
jestv. el. vedenie vzduǵn®
V blˀzkosti el. stĺpa
oc. chrǎnič ka DN 500 - dl. 3 m
jestv. kǎbel MK
jestv. plynovod
0.5
0.6
0.7
0.70500
37.88 - 41.18
5.00 - 68.80
310.61 - 4.39
101.52 - 1.44

LEGENDA:

1) poǔ§ cesta
2) tr§vnatĨ porast
3) odvodŔovac² kan§l
4) tr§vnatĨ porast
5) poǔ§ cesta
6) rigol
7) zeleŔ
9) krajnica
10) spevnenĨ vstup
11) cesta III/050208
12) asfalt. cesta
13) krajnica
14) zeleŔ
15) svah priekopy

ĐZEMIE
POVRCH ĐZEMIA
ULICA
VZDIALENOSş ǴĆCHT
NĆZVY ǴĆCHT

Pozdlǵny profil stky DB-a

MIERKA 1:1000 / 1:100

HηBKA VħKOPU

KčTA DNA POTRUBIA

KčTA TER£NU

POROVNĆVACIA ROVINA 113.00

STANIĻENIE [Km],[m]

SKLON [promile] - DLĢKA [m]
DN [mm] - MATERIĆL - DLĢKA [m]
KAPACITA [l/s] - RħCHLOSş [m/s] (dle: Colebrook)

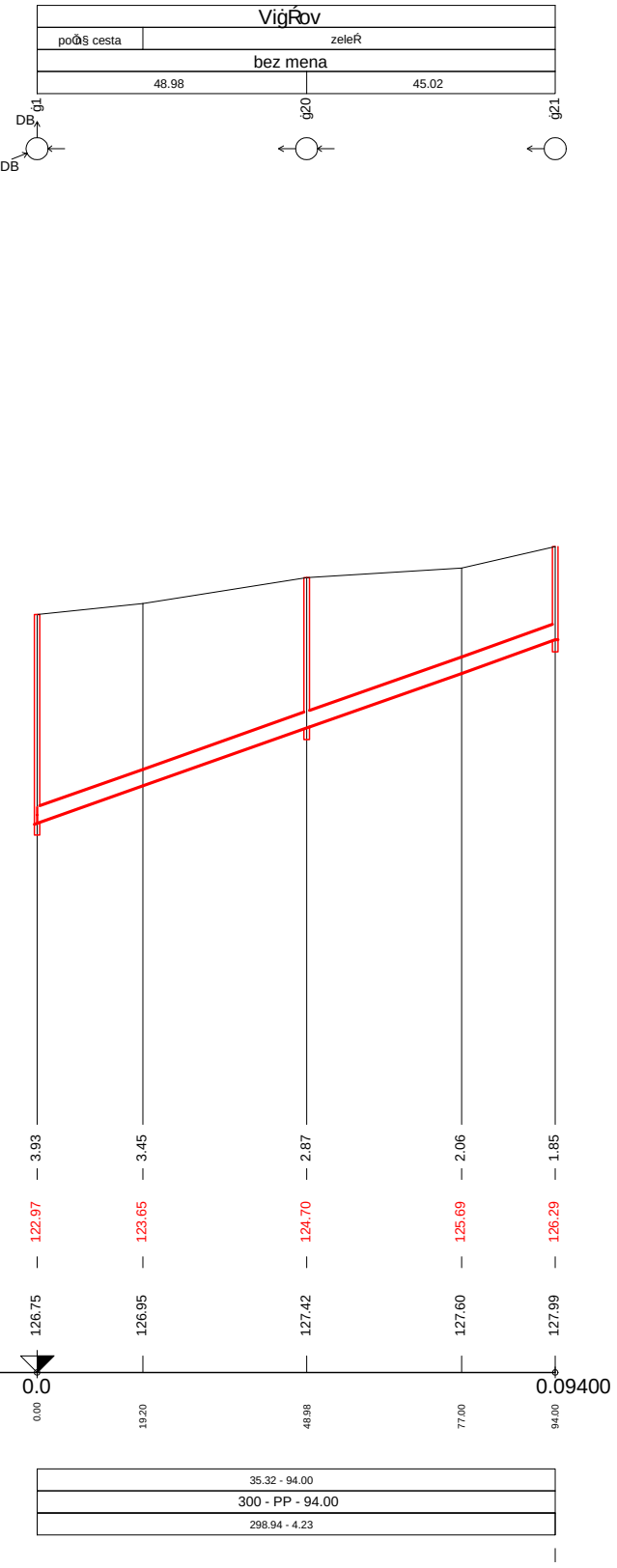
ViġŔov
poŏ§ cesta
zeleŔ
bez mena
48.98
45.02
ġ1
ġ20
ġ21
DB
DB
3.93
3.45
2.87
2.06
1.85
122.97
123.65
124.70
125.69
126.29
126.75
126.95
127.42
127.60
127.99
0.0
0.09400
0.00
19.20
48.98
77.00
94.00
35.32 - 94.00
300 - PP - 94.00
298.94 - 4.23

UPOZORNENIE:

PRED ZAČATÍM ZEMNÝCH PRÁC BEZPODMIENEČNE
VYTÝČIŤ POLOHOVÉ A VÝŠKOVÉ TRASY JESTVUJÚCICH PODZEMNÝCH VEDENÍ.

VYPRACOVAL: Ing. M. Ďuricová
ZODPOVEDNÝ PROJEKTANT: Ing. L. Hnidiak
HLAVNÝ INŽINIER PROJEKTU: Ing. L. Hnidiak
MIESTNE ZASTUPITELSTVO: OcÚ Višňov
INVESTOR: Východoslovenská vodárenská spoločnosť a.s. Košice
STUPEŇ: Projektová dokumentácia pre stavebné povolenie a realizáciu stavby

Enviroline
s.r.o. KOŠICE
IČO: 31 713 645
E–mail: enviroline@enviroline.sk
Mobil: 0911 44 77 91
Tel: 055 / 622 57 05
Fax: 055 / 625 41 52

AKCIA:

Obec Višňov - Kanalizácia

ČÍSLO ZÁKAZKY: 1127205
PARÉ:
DÁTUM: 07. 2012

PRÍLOHA: SO 19 – Stoková sieť Višňov
POZDĹŽNY PROFIL STOKY DB, DB–a

MIERKA: 1:1000/100
ČÍSLO PRÍLOHY: E.2–4